



PRÉFET DE LA LOIRE

Direction départementale de la  
protection des populations

**ARRÊTÉ N° 231-DDPP-19**  
**portant création des secteurs d'information sur les sols (SIS) sur le territoire de la**  
**communauté de communes du Pays d'Urfé**

Le Préfet de la Loire

VU l'article 173 LOI n° 2014-366 du 24 mars 2014 pour l'accès au logement et un urbanisme rénové (ALUR),

VU le décret n° 2015-1353 en date du 26 octobre 2015 relatif aux secteurs d'information sur les sols (SIS) prévus par l'article L.125-6 du code de l'environnement et portant diverses dispositions sur la pollution des sols et les risques miniers,

VU le code de l'environnement, notamment les articles L 125-6, R 125-41 à R 125-47, concernant les SIS, L 556-2, R 556-2 à R 556-5 sur la gestion des sites et sols pollués, R 125-23 à R 125-27 relatifs à l'information des acquéreurs et locataires, les articles L 121-15 et suivants relatifs aux documents soumis à concertation préalable,

VU le code de l'urbanisme, notamment les articles, R 410-15-1, R 431-16, R 442-8-1 concernant les autorisations d'urbanisme sur terrains en SIS,

VU le R 151-53 du code de l'urbanisme concernant l'annexion des SIS aux documents de planification d'urbanisme,

VU le rapport de l'inspection des installations classées pour la protection de l'environnement du 1<sup>er</sup> juillet 2019 établissant le bilan de la consultation du public et proposant la prise de 102 arrêtés de SIS pour la Loire,

VU la consultation des collectivités tenue du 4 mai 2018 au 18 février 2019, et l'information des propriétaires, réalisée entre le 18 septembre 2018 et le 15 mars 2019,

VU les observations du public recueillies entre le 29 mai 2019 et le 27 juin 2019,

**CONSIDÉRANT** que les SIS ont pour objectif d'informer le public et les usagers, en s'intégrant dans le dispositif général information acquéreurs locataires, et de clarifier la responsabilité des acteurs de la reconversion de sites pollués en imposant des normes de réhabilitation,

**CONSIDÉRANT** que, conformément à l'article R 125-44 I du code de l'environnement, la consultation des collectivités concernées par des projets de SIS est achevée depuis le 15 janvier 2019, que les propriétaires concernés ont fait l'objet d'une information conformément au R 125-4 II,

**CONSIDÉRANT** que le public a été fait l'objet d'une consultation du public entre le 29 mai 2019 et le 27 juin 2019, conformément au décret 2015-1353,

## **SUR la proposition du secrétaire général par intérim de la préfecture :**

### **ARRÊTE**

#### **Article 1 : objet**

Conformément au R 125-45 du code de l'environnement, est créé, sur le territoire de la communauté de commune des Vals d'Aix et Isable les Secteur d'Information sur les Sols (SIS) suivants :

- 42SIS06390 commune de Champoly « Stériles miniers Champoly »
- 42SIS06869 commune de La Tuilière « Les Allognières »
- 42SIS06440 commune de Les Salles « Stériles miniers des Salles »
- 42SIS01508 commune de Saint-Priest la Prugne « Rondard Archimbaud »
- 42SIS06789 commune de Saint-Priest la Prugne « Cité Brunet »
- 42SIS06865 commune de Saint-Priest la Prugne « Chemin de la Pierre des Fées »
- 42SIS06866 commune de Saint-Priest la Prugne « Scierie Cherblanc »
- 42SIS06867 commune de Saint-Priest la Prugne « Chemin des Gadaillères »
- 42SIS06870 commune de Saint-Priest la Prugne « le Paradou »
- 42SIS06873 commune de Saint-Priest la Prugne « Moulin Thienon »
- 42SIS06879 commune de Saint-Priest la Prugne « Scierie Chabrier »
- 42SIS06880 commune de Saint-Priest la Prugne « Nord Chemin du Trêve »
- 42SIS06881 commune de Saint-Priest la Prugne « Molette »
- 42SIS06882 commune de Saint-Priest la Prugne « Bungalow Saint Antoine »
- 42SIS06869 commune de Saint-Priest la Prugne « Les Allognières »

Les fiches descriptives et cartographiques de ces SIS sont annexées au présent arrêté

#### **Article 2 : publication**

Le SIS mentionné à l'article 1 est publié sur le site internet <http://georisque.gouv.fr> ainsi que sur le portail internet de la préfecture de la Loire.

Ce SIS est annexé au Plan Local d'Urbanisme ou au document de planification en vigueur sur la commune en question conformément au R 125-46 du code de l'environnement.

#### **Article 3 : obligation d'information acquéreurs/locataires**

Conformément aux L 125-7 et L 125-5 et sans préjudice de l'article L 514-20 du code de l'environnement, lorsqu'un terrain ou un bien immobilier situé en secteur d'information sur les sols mentionnés à l'article L 126-6 fait l'objet d'un contrat de vente ou de location, le vendeur ou le bailleur joint au contrat l'état des risques naturels et technologiques et d'information sur les sols qui mentionne l'existence d'un SIS. Il communique les informations rendues publiques par l'État au titre du L 126-6. L'acte de vente ou de location atteste de l'accomplissement de cette formalité.

Conformément au L 125-7, à défaut et si une pollution constatée rend le terrain impropre à la destination précisée dans le contrat, dans un délai de deux ans à compter de la découverte de la pollution, l'acquéreur ou le locataire a le choix de demander la résolution du contrat ou, selon le cas, de se faire restituer une partie du prix de vente ou d'obtenir une réduction du loyer. L'acquéreur peut aussi demander la réhabilitation du terrain aux frais du vendeur lorsque le coût de cette réhabilitation ne paraît pas disproportionné par rapport au prix de vente.

#### **Article 4 : notifications**

Conformément à l'article R 125-46 du code de l'environnement, le présent arrêté est notifié aux maires des communes et aux présidents des EPCI compétents en matière de planification d'urbanisme ou de délivrance des autorisations d'urbanisme dont le territoire comprend le secteur

d'information sur les sols mentionné à l'article 1.

**Article 5 : publicité**

Le présent arrêté est affiché pendant un mois au siège de la où des collectivités compétentes en matière de planification d'urbanisme et de délivrance des autorisations d'urbanisme ainsi qu'auprès des mairies concernées.

Le présent arrêté est publié au recueil des actes administratifs de la Loire et sera mis en ligne sur le portail des services de l'état dans la Loire.

**Article 6 : délais et voies de recours**


La présente décision ne peut être déférée qu'au tribunal administratif de Lyon, par courrier ou par le biais du portail « télérecours citoyen », accessible à l'adresse suivante [www.telerecours.fr](http://www.telerecours.fr). Le délai de recours est de deux mois à compter de la date de notification ou d'affichage du présent arrêté.

**Article 7 : exécution**

Le secrétaire général par intérim de la préfecture de la Loire, le sous-préfet de Montbrison, le sous-préfet de Roanne, le président de la communauté de commune du Pays d'Urfé, les maires des communes de Champoly, La Tuilière, Les Salles et Saint-Priest-La-Prugne sont chargés, chacun en ce qui le concerne, de l'exécution du présent arrêté dont copie sera adressée à Mme la directrice régionale de l'environnement, de l'aménagement et du logement Auvergne Rhône-Alpes.

Fait à Saint-Étienne, le **- 3 JUL. 2019**

Le préfet



**Evence RICHARD**





## Identification

---

Identifiant	42SIS06440
Nom usuel	Stériles miniers des Salles
Adresse	la Fonderie
Lieu-dit	
Département	LOIRE - 42
Commune principale	LES SALLES - 42295
Caractéristiques du SIS	Les parcelles sont remblayées avec des stériles miniers d'exploitation du plomb (mines antérieures au 19e siècle). Les taux retrouvés par le diagnostic effectué lors de l'application de la directive européenne sur les déchets de l'industrie extractive (échantillons de sols prélevés et analysés entre 2013 et 2016) sont supérieurs à la plus haute valeur mesurée dans l'environnement local témoin (fond géochimique), et peuvent présenter des risques en cas d'ingestion du sol.
Etat technique	
Observations	

## Références aux inventaires

---

### Sélection du SIS

---

Statut Consultable

Critère de sélection

Commentaires sur la sélection

### Caractéristiques géométriques générales

---

Coordonnées du centroïde 761394.0 , 6528925.0 (Lambert 93)

Superficie totale 52507 m<sup>2</sup>

Perimètre total 3163 m

## Liste parcellaire cadastral

---

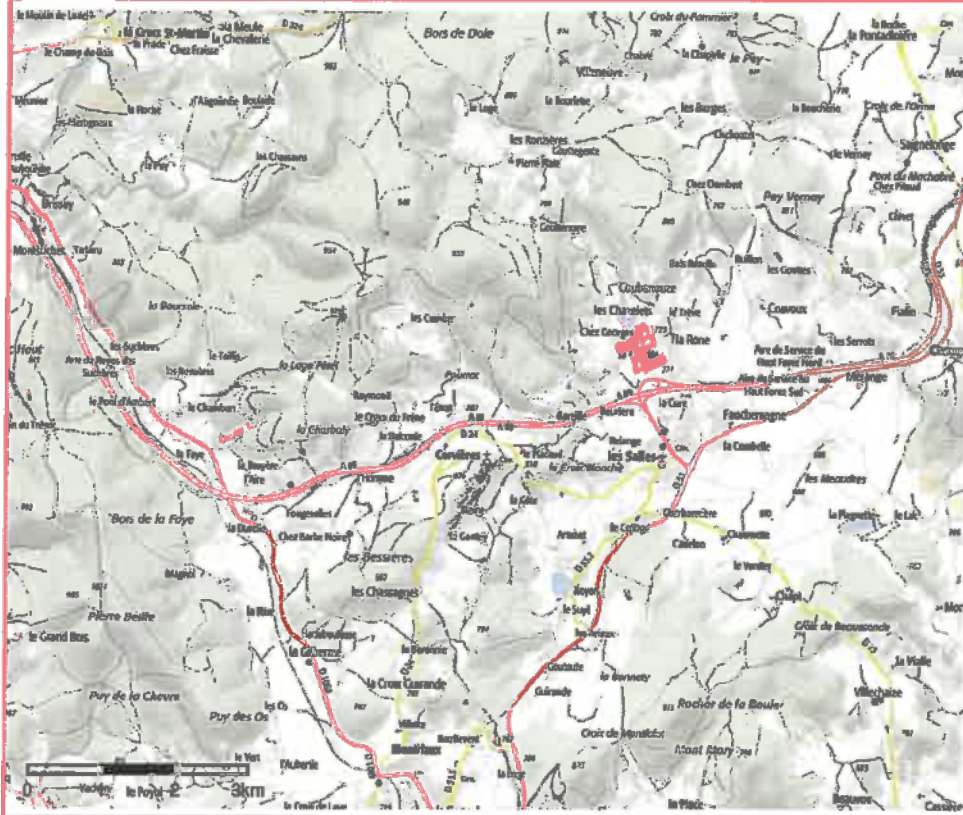
Date de vérification du  
parcellaire 15/12/2017

Commune	Section	Parcelle	Date génération
LES SALLES	ZA	49	15/12/2017
LES SALLES	ZA	54	15/12/2017
LES SALLES	ZA	52	15/12/2017
LES SALLES	ZA	55	15/12/2017
LES SALLES	ZA	148	15/12/2017
LES SALLES	ZA	147	15/12/2017
LES SALLES	ZA	146	15/12/2017
LES SALLES	ZA	53	15/12/2017
LES SALLES	ZA	69	15/12/2017
LES SALLES	ZA	71	15/12/2017

## Documents

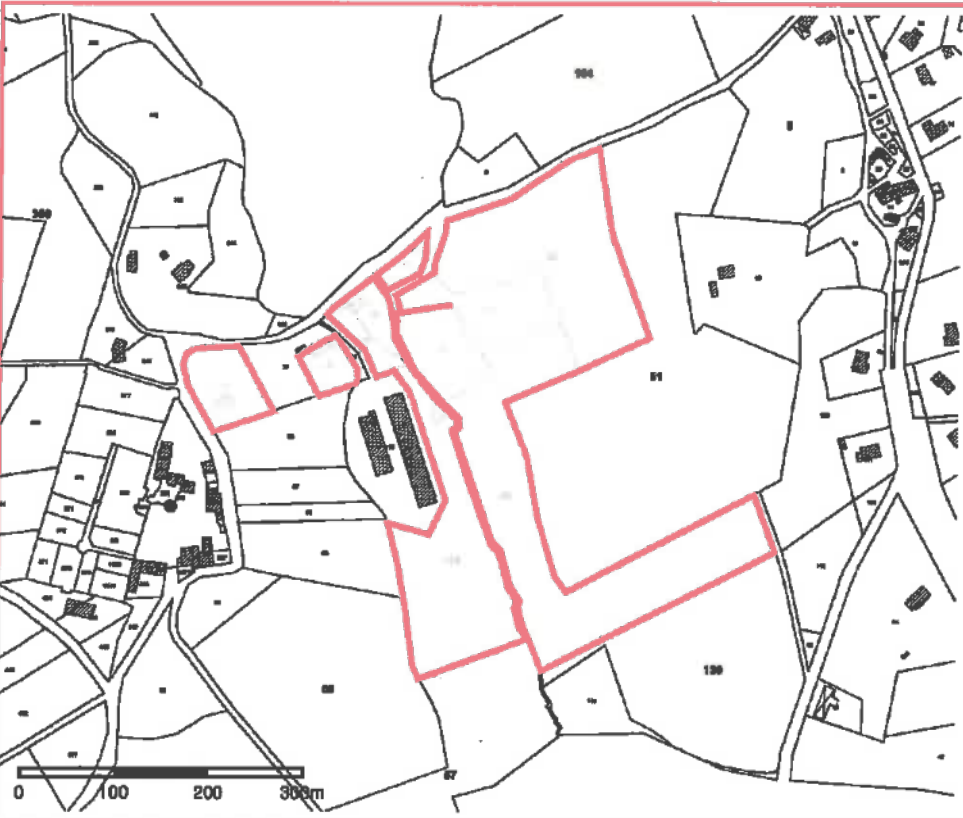
---

# Cartographie



□ Périmètre du SIS  
Cartes IGN - IGN

Identifiant : 42SIS06440



□ Périmètre du SIS  
Parcelles cadastrales - IGN

Identifiant : 42SIS06440

